




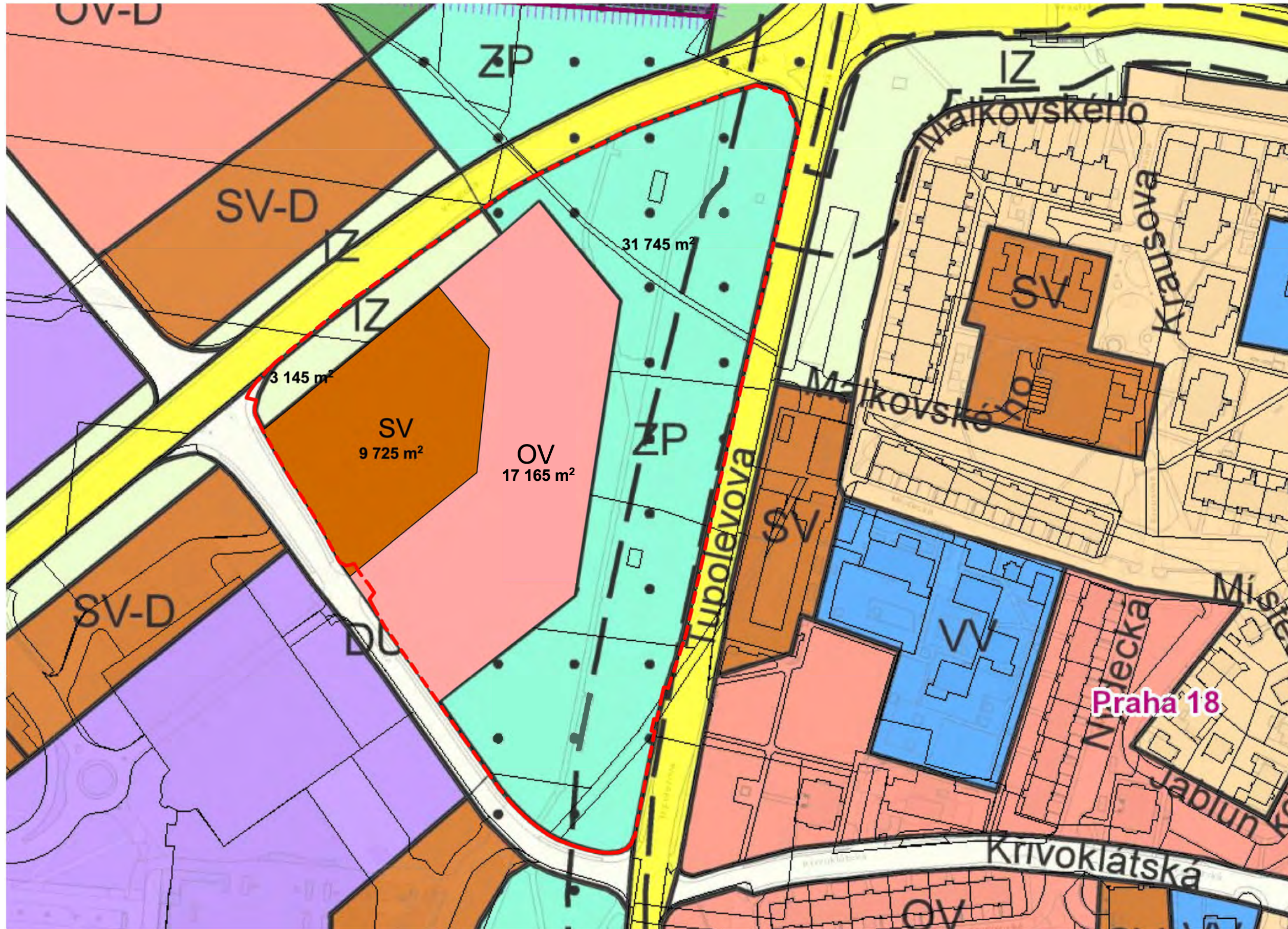


LEGENDA

- ŘEŠENÉ ÚZEMÍ - pozemky v majetku investora
- ZP ÚP-plocha ZP - parky, historické zahrady a hřiškovy
- IZ ÚP- plocha IZ - izolační zeleň
- ZOB ÚP- plocha ZOB - zvláštní komplexy OV - obchodní

LEGENDA

-  ŘEŠENÉ ÚZEMÍ - pozemky v majetku investora
-  ZP ÚP-plocha ZP - parky, historické zahrady a hřbitovy
-  IZ ÚP- plocha IZ - izolační zeleň
-  OV ÚP- plocha OV - všeobecně obytné území
-  SV ÚP- plocha SV - všeobecně smíšené území



Autor / Author

LOXIA
architectes ingenierieLOXIA Architectes Ingenierie s.r.o.
Perucká 26, 120 00 Praha 2
T: +420 221 511 711, E: firma@loxia.cz

Všechna práva vyhrazena! / All rights reserved!
Neautorizovaná reprodukce a distribuce tohoto materiálu nebo jakékoliv jeho části bude stíhaná v souladu s platnými zákony ČR a mezinárodními úmluvami o ochraně autorských práv platných na území ČR.

Klient / Clients

JTH Letňany s.r.o.Krupská 33/20,
41501 Teplice

Akce / Projekt

Letňany-Veselská

Stupeň dokumentace / Project Stage

ZMĚNA ÚZEMNÍHO PLÁNU

Obsah výkresu / Content of drawing

Územní plán - Návrh na změnu ÚP

Číslo výkresu / Drawing's No.

Datum / Date

11.01.2022

Měřítko / Scale

1:2000